

避難場所一覧

指定避難所(広域避難場所)一覧

地区	施設名称	所在地	電話番号
全町	三宅小学校	伴堂766	44-2124

指定緊急避難場所(一時避難場所)一覧

地区	施設名称	所在地	電話番号
小柳地区	小柳分館※	小柳71-1	—
但馬地区	但馬分館	但馬137-1	—
上但馬地区	上但馬老人憩の家	上但馬175-2	57-1715
上但馬団地	三宅町人権センター	屏風250-21	43-0656
石見地区	県立高等技術専門学校	石見440	44-0565
三河地区			
伴堂1丁目 伴堂2丁目			
屏風地区	式下中学校	川西町結崎1866	44-0039
東屏風地区	東屏風体育館	屏風44-29	—
伴堂地区	三宅町文化ホール	伴堂689	44-4100

※水害時は文化ホールとする。

福祉避難場所

地区	施設名称	所在地	電話番号
全町	三宅幼稚園	伴堂703-1	43-0654~5

防災関係機関


磯城消防署、天理警察署田原本警察庁舎は町域外のため詳細地図には記載していません。

施設名称	所在地	電話番号
三宅町役場	伴堂689	44-2001
三宅交番	伴堂685-3	43-1646
磯城消防署	田原本町八尾72	0744-33-2461
天理警察署田原本警察庁舎	田原本町新町24-1	0744-33-0110

災害活動用臨時ヘリポート






施設名称	所在地	電話番号
三宅小学校	伴堂766	44-2124
奈良県三宅健民運動場	伴堂1019	—

風水害の知識



風水害とは

雨の強さと降り方、災害発生の目安

1時間雨量(mm)	10以上~20未満	20以上~30未満	30以上~50未満	50以上~80未満	80以上~
予報単語	やや強い雨	強い雨	激しい雨	非常に激しい雨	猛烈な雨
人の受けるイメージ	ザーザーと降る	どしゃ降り	バケツをひっくり返したように降る	滝のように降る(ゴォーと降り続く)	息苦しくなるような圧迫感があり、恐怖を感じる
災害発生状況	この程度の雨でも長く続く時は注意が必要。 	側溝や下水、小さな川があふれ、小規模のがけ崩れが始まる。 	山崩れ・がけ崩れが起きやすくなり危険地帯では避難の準備が必要。都市では下水管から雨水があふれる。 	都市部では地下室や地下街に雨水が流れ込む場合がある。マンホールから水が噴出する。土石流が起こりやすい。多くの災害が発生する。 	雨による大規模な災害の発生のおそれが高く、厳重な警戒が必要。 

自動車による避難のリスク

自動車が冠水した道路を走行する場合、水深が車両の床面を超えると、エンジン、電気装置等に不具合が発生するおそれがあります。また、水深がドアの高さの半分を超えると、ドアを内側からほぼ開けられなくなります。

